

ITÄISEN SUOMENLAHDEN VENESATAMAT

SIPOO • PORVOO • LOVIISA • PYHTÄÄ • KOTKA • HAMINA • VIROLAHTI



2013

SEITSEMÄN HYVÄÄ SYYTÄ VENEILLÄ ITÄISELLÄ SUOMENLAHDELLA

- Suojaisia ja avoimia reittejä sään mukaan
- Hyvät viitoitetut väylät, helppo navigoida
- Hyviä kohteita sopivin välimatkoin
- Tilavat vierassatamat
- Kauniita aitoja kylämiljöitä ja luonnonsuojelualueita
- Ainutlaatuisia luontokohteita
- Rauhallista ja sopivan väljää

TOP7 Itäisen Suomenlahden merellisiä tapahtumia 2013

- 7.–9.6. Porvoon päivät, Valkea yö, jokimarkkinat
- 8.6. Kalkkirannan Kievari Offshore Race, Sipoo
- 14.7. Hapanvellijuhla, Klamilan Kalasatama, Virolahti
- 19.–20.7. Small Ships' Race, Loviisa
- 25.–28.7. Kotkan Meripäivät
- 8.–10.8. Elomarkkinat, Hamina
- 16.–17.8. Pyhtään Saaristomarkkinat

Tervetuloa itäiselle Suomenlahdelle!

Julkaisija:

Sipoon kunta, Porvoon kaupunki, Loviisan kaupunki, Pyhtään kunta, Kotkan kaupunki, Haminan kaupunki, Virolahden kunta

Ulkoasu ja taitto:

Tommi Mattila, Laniqatuotanto Ky

Painopaikka:

Offsetpaino Westman Oy

Keskiaukeaman kartta:

Spatio Oy

Valokuvat:

Sipoon kunta, Porvoon kaupunki, Loviisan kaupunki, Pyhtään kunta, Kotkan kaupunki, Haminan kaupunki, Virolahden kunta, Friendly Island Routes FIR-hanke Cursor Oy / Sininen Akka Oy, Ari Haimi, Mark Wasenius, Heikki Arpiainen, Antti Hanski, Mikko Nikkinen, Jukka Palmgren, Janne Leppänen, Juha Kärkkäinen, peak press & productions oy, Pepe Kallioinen.

Öikeudet muutoksiin pidätetään.

Sisältö

Sipoo	4
Porvoo	6
Loviisa	9
Pyhtää	12
Kartta	14
Kotka	16
Hamina	20
Virolahti	24
Itäisen Suomenlahden kansallispuisto	26
Veneily rajojen yli	27

Lisätietoa:

Sipoo www.sipoo.fi

Porvoo www.visitporvoo.fi

Loviisa www.loviisa.fi

Pyhtää www.pyhtaa.fi

Kotka www.visitkotka.fi

Hamina www.hamina.fi

Virolahti www.virolahti.fi

Kotkan-Haminan seutu www.kaakko135.fi

Hyvä tietää:

Hätänumero 112

Merialueella 0204 1000

Liikennevirasto

www.fma.fi

Tulli

www.tulli.fi

Rajavartiolaitos

www.raja.fi

Suomen Meripelastusseura

www.meripelastusseura.fi

Suomen Purjehdus ja Veneily ry

www.purjehtija.fi

Suomen Navigaatioliitto ry

www.suomennavigaatioliitto.com

Venealan keskusliitto

www.finnboat.fi

Ajankohtaista Itämeri-tietoa

www.itameriportaali.fi

Ilmatieteenlaitos

www.ilmatieteenlaitos.fi









































Merisääpuhelin

Merisääennusteet sekä sää- ja merivedenkorkeushavainnot. Suomenlahden itäosa:

0600 10661

Palvelun hinta on 0,93 €/min + pvm.

Merkkien selitykset

 Neuvonta / infotaulu	 Kemiallisen käymäläjätteen vastaanotto
 Ravintola	 Jätevesisäiliön imutyhjennys
 Kahvila	 Suihku
 Grilli- / keittokatos tai nuotiopaikka	 Sauna
 Kauppa, kauppa-auto	 Pyykinpesukone
 Grilli- / elintarvikekioski	 Yleisöpuhelin
 Kioski / kesäterassi	 Hätäpuhelin
 Tori, iltatori tai kesätori	 Lasten leikkipaikka
 Polttoainetta	 Yleinen liikenneyhteys
 Sähköpiste	 Apteekki, lääkekaappi
 Juomavettä	 Veneluiska
 Talousjätehuolto	 Kalanmyynti
 Käymälä	 Luontopolku
 Kalastusmahdollisuus	 Puuvaja
 Kaivo	 Internet
 Laituri	 Telttailu mahdollista
 TV	 Liesi
 Jääkaappi	 Silitysrauta
 VHF: 68	 Nähtävyydet
 Metsä / luonto	 WC
 Inva-WC	

Sipoon mahtava saaristo Helsingin ja Porvoon välissä tarjoaa lukemattomia mahdollisuuksia päiväretkille. Kauniit maisemat puhtaine vesineen ja rauhallisine hiekkarantoineen luovat upeat puitteet veneilylle, kalastukselle, melonnalle ja retkeilylle.



Kalkkiranta

60°15,2' / 25°23,5'

Väyläsyväys: 2 m
Paikkaluku: 15
Kiinnitys: aisa, sivukiinnitys

Alueella on vieraspaikkoja lyhytaikaiseen vierailuun. Kalkkirannan Kievarista voit vuokrata itsellesi polkupyörän sekä heinäkuussa auton asioimista varten.



Sipoon Kaunissaari

60°10,1' / 25°21,2'

Väyläsyväys: 1,9 m
Paikkaluku: 60
Kiinnitys: poiju, aisa
Maksullinen

Helsingin virkistysalue.



Norrkullalandet

60°14,1' / 25°22,1'

Väyläsyväys: 2 m
Kiinnitys: poiju, ankkuri
Vieraslaituri

Norrkullalandetissa toimii kesäkioski muiden palvelujen lisäksi. Seasong Travelsin matkailukeskus toimii läpi vuoden. Ulkoilualueella on grillikatoksia sekä Seasong Travelsin mökkikylä



Eriksnäs

60°16,1' / 25°20,8'

Väyläsyväys: ei tiedossa
Kiinnitys: ankkuri
Veneluiska
Retkikatama

Komsalö

60°14,5' / 25°21,2'

Väyläsyväys: 2 m
Paikkaluku: 20
Kiinnitys: ankkuri
Vieraslaituri, ei yöpymistä

Komsalö on viehättävä ja idyllinen saaristolaiskahvila





Gumbostrand

60°15,3' / 25°17,6'

Väyläsyväys: 2 – 5 m

Paikkaluku: 2 – 3

Kiinnitys: ankkuri, sivukiinnitys

Palvelusatama

Gumbostrandin läheisyydessä pienen kävely-
matkan päässä on upea uusi taide- ja näyttely-
keskus Gumbostrand Konst & Form



Joensuun tila

60°17,2' / 25°19,2'

Väyläsyväys: 1,80

Väyläkorkeus: 3,60

Kiinnitys: aisa

Joensuun tilalle rakentuu lähivuosina täyden
palvelun matkailukeskus



Spjutsund

60°16,4' / 25°30,6'

Väyläsyväys: ei tiedossa

Kiinnitys: ankkuri

Retkisarjama, ei palveluja



VENEIJÄN PALVELUT

Kalkkirannan Kievari

Kalkkirannantie556-2
01180 Kalkkiranta
www.kalkkirannan-kievari.fi

Gumbon kioski

Gumbontie 213
01150 Söderkulla
www.gumbokiosk.fi

Seasong Travels Oy Ab

Norrkullalandet
www.seasongtravels.fi

Joensuun Tila Oy

Joensuunraitti 59 C
01150 Söderkulla
www.joensuuntila.fi

W&W Marine

Kalkkirannantie 69
01180 Kalkkiranta
www.wmarine.fi

Marino Oy Ab

Marinontie 12
01150 Söderkulla
www.marino.fi

Bear & Water

Storörintie 2
01120 Västerskog (Sipoo)
www.bearwater.fi

Café Komsalö

Komsalö
01150 Söderkulla
www.cafekomsalo.com

Cafe Blue Safir

Sipoonranta 810
01120 Västerskog

Simsalö Båtvarv Ab

Simsalö
01120 Västerskog

KÄYNTIKOhteita

Gumbostrand Konst & Form

Vainuddintie 72
01150 Söderkulla
www.gumbo.fi

Simsalö

Käsityönäyttely
01120 Västerskog



South Coast Fishing Adventures



Sipoon saaristo Sibbo skärgård

PORVOO

Idyllinen Porvoo hurmaa kerta toisensa jälkeen. Jokirannan vierassatama sijaitsee aivan keskustassa – kävelymatkan päässä myös Vanhan Porvoon palveluista. Hamarin, Tirmon ja Sandholmsuddenin vieraslaiturien lisäksi kannattaa suunnata retkelle jollekin Porvoon saariston luonnonkauniista ulkoilusaarista. Katso myös www.uudenmaanvirkestysalueyhdistys.fi

PALVELUITA ALUEELLA

- 1 **Fredrikan lähde**
Runeberginkatu 18, puh. 040 828 8889
- 2 **J.L.Runebergin koti**
Aleksanterinkatu 3, puh. 040 489 9900
- 3 **Walter Runebergin veistoskokoelma**
Aleksanterinkatu 5, puh. 019 582 186
- 4 **Porvoon vierasvenesatama / Café Jokiranta**
Viihtyisä terassikahvila, veneilijöille suihku- ja WC tilat, keitto- ja pyykinpesumahdollisuus, sähkö ja vesi laitureilla, puh. 019 584 727
- 5 **Ravintola Wilhelm Å**
Jokikatu, puh. 019 580 155
- 6 **Ravintola Rafael's Steakhouse & Bar**
Piispankatu 28, puh. 019 581 771
- 7 **Ravintolalaiva Gluckauf**
Jokiranta, puh. 050 408 2420
- 8 **Ravintola Rosso bottega//cucina**
Lundinkatu 2, puh. 0107 659 490
- 9 **Café Cabriole**
Piispankatu 30, puh. 019 523 2800
- 10 **Tori**
- 11 **Hotelli-Ravintola Seurahovi**
Rauhankatu 27, puh. 019 54 761
- 12 **Nepalilainen Ravintola Khukuri**
Runeberginkatu 34D, puh. 040 548 2886
- 13 **Bar & Café Paahtimo**
Mannerheiminkatu 2, puh. 019 617 040
- 14 **Yleisö-wc, Rihkamakatu 4**
- 15 **Hotelli Sparre**
Piispankatu 34, puh. 019 584 455
- 16 **Vanha Porvoo**, jossa sijaitsee Porvoon tuomiokirkko, museoita ja gallerioita, lukuisia pikku putiikkeja, hotelleja sekä tunnelmallisia kahviloita ja ravintoloita.
- 17 **Taidetehtas**
Läntinen Aleksanterintie 1, puh. 010 231 8200
ravintoloita, kahviloita, Kauppakuja, elokuvateatteri, Taidehalli, matkailutoimisto
- 18 **Kauppakeskus Lundi**
- 19 **Citymarket**



Mittakaava 1:9000

Porvoon vierassatama

60° 23,31' N / 25° 39,94' E

Väyläsyväys: 1,9 m
Paikkaluku: 22 + 66 m kylkikiinnitystilaa
Kiinnitys: peräpaalut ja sivu, lisäksi kotivenepaikot, joissa kiinnitys: peräpaalut ja sivu
Porvoon vierassatama sijaitsee keskellä kaupunkia kaikkien palveluiden tuntumassa joen itäranalla. Kauppatorille on matkaa 500 m, samoin Vanhaan Porvooseen.
Laiturimaksut: 5 €/paikka/4h, 10 €/kylkipaikka/4h, 18 €/paikka/vrk, kylkipaikka alle 12 m vene 30 €/paikka/vrk, kylkipaikka yli 12 m vene 40 €/paikka/vrk
Lisätietoja: **Jokiranta Cafe**, puh. 019 584 727



Hamari

60° 21,41' N / 25° 38,42' E (WGS84)

Väyläsyväys: 1,9 m
Paikkaluku: 4
Kiinnitys: peräpoijut ja ankkuri aallonmurtajalaiturissa
Laiturimaksut: max 4 h ilmainen
Lisätietoja: Hamarin SEO/Café Lokki
puh. 040 184 8711, 0400 713 814,
www.hamarinseo.com



Tirmon Saaristokeskus

60° 14' 46" N / 25° 53' 54" E

Väyläsyväys: 2–4 m
Paikkaluku: 30
Kiinnitys: puomi, poiju tai kylkikiinnitys
Lisätietoja: **Tirmon Saaristokeskus**
puh. 019 540 030 / kesäisin
Lue lisää tapahtumista www.saaristokeskus.fi



Lisätietoja:
Porvoon kaupungin matkailutoimisto
Taidetehtas, Läntinen Aleksanterinkatu 1
puh. 040 489 9801
tourist.office@porvoo.fi
www.visitporvoo.fi

Sandholmsudden (Pellinki)

60° 14,07' N / 25° 52,23' E (WGS84)

Väyläsyväys: 1,5–2,4 m

Paikkaluku: 10

Kiinnitys: peräpoiju

Käyntisatama Pellingin pohjoisosassa.

Samalla alueella Benitas Cafe ja kesätori lauantaisin sekä heinäkuussa myös keskiviikkoiltais.

Laiturimaksu (yöpyminen)



Sandholmsudden



Maanmittauslaitoksen Maastotietokannan 11/2012 aineistosta

PALVELUITA ALUEELLA

- 1 Benitas Café** Kahvila A-oikeuksin, vieraslaituri, sauna ja pesumahdollisuudet, polttoainetta, kaasua, juomavettä, septityhjennys
Santasaarentie 162, 07370 Pellinki / puh. 040 740 9729,
www.pellinge.net/benitascafe
- 2 Pellingin Kesätori** lauantaisin sekä heinäkuussa myös keskiviikkoiltais

Mäntysaari (Furuholmen)

60° 19,21' N / 25° 36,92' E (WGS84)

Väyläsyväys: 1,5–3,5 m

Kiinnitys: ponttonilaituri/ranta ja peräankkuri

Laituri sijaitsee väylän varrella.

Huom! Tilausliikenteen alukset käyttävät samaa laituria. Saaren eteläosassa on pieni ponttonilaituri (syvyys 1 m) ja laituri liikunta-rajotteisille.



Mäntysaari

Norra Sandö

60° 13,0' N / 26° 00,3' E

Väyläsyväys: ei määritelty

Kiinnitys: ankkuri/poiju

Norra Sandö sijaitsee Pellingin saariston edustalla.

Veneilijä pääsee rantautumaan saaren länsipuolella sijaitsevaan kallioiseen niemeen, jonka pohjoispuolella on kiinnitysrenkaita ja – poijuja.

Saarta ylläpitää Uudenmaan virkistysalueyhdistys, ja siellä on upea hiekkaranta sekä nuotiopaikka.



Norra Sandö

Brokholmen

60° 13,6' N / 25° 59,9' E

Väyläsyväys: 5,5 m

Kiinnitys: peräankkuri

Uudenmaan virkistysalueyhdistyksen ylläpitämässä retkisatamassa on n. 6 vieraspaikkaa joka soveltuu mainiosti isommallekin veneelle.

Saaren pohjoisnokassa on kalasääsken vaihtopesä, jonka tuntumassa liikkumista tulee välttää.

Saarella on hyvä kaivo, jota hyödynnetään vilkkaasti kesäisin.



Brokholmen

Bredholmen

60° 13,7' N / 26° 00,8' E

Väyläsväys: 2,0–3,0 m

Kiinnitys: poiju

Saaren eteläpuolella sijaitsee suojaisa kiinnityspaikka retkiveneilijälle. Rantautuessa on syytä varoa muutamaa vedenalaista kiveä.

Veneet kiinnitetään poijiin, sillä salmen pohjassa kulkevan merikaapelin takia ankkurointi on kielletty.

Saarta ylläpitää Uudenmaan virkistysalueyhdistys, ja sataman tuntumasta löytyy myös nuotiopaikka.



Stornäsudden

60° 19,0' N / 25° 36,2' E

Väyläsväys: ei määritetty

Kiinnitys: ankkuri

Uudenmaan virkistysalueyhdistyksen ylläpitämä retkisatama sijaitsee Emäsalon saaren pohjoiskärjessä.

Alueen editse kulkee merkitty veneväylä, ja niemen itäpuoli soveltuu rantautumiseen. Veneet kiinnitetään ankkurein. Rannan tuntumassa sijaitsee nuotiopaikka, ja yhdistyksen alue rajoittuu rannassa molemmin puolin yksityisiin kesähuvilatontteihin; nämä rajat on selkeästi merkitty tauluilla.



Onas

60° 11,6' N / 25° 32,9' E

Väyläsväys: 1,0–2,0 m

Kiinnitys: poiju

Saaren kaakkoiskulman edustalla kulkee laivaväylä, jota pitkin voi lähestyä saarta. Pienellä veneellä voi rantautua myös saaren eteläpuolelle, mutta paras maiminnoispaikka on kiviä väistellen nokan pohjoispuolella sijaitsevan kalliopaljastuman luona.

Aluetta ylläpitää Uudenmaan virkistysalueyhdistys. Saarella on nuotiopaikka.



Vierasvenesatama (keskusta)



Vanha Porvoo

VENEILIJÄN PALVELUT

Emsalö Båtupplag Ab

Telakanraitti 77, Emäsalo, puh. 0207 559 340, www.ebu.fi

Volvo Penta, Yanmar, Volvo Penta QL -vенеilytarvikkeet, puu- ja lasikuituveneiden korjaus, kansi-, pohja- ja runkokorjaukset

Emäsalon Meriasema

Lossipaikka 4, Emäsalon sillan luona
puh. 020 733 0000

Korttiautomaatti 24 h, kioskki ja terassi sesongin aikana.

Outboard Service Hassel Oy Ab

Svartbäckin kuja 14, Svartbäck,
puh. 0400 465 921, 09 272 4437
Yamaha, korjaamo ja varaosat, trailerit 1,7 t

Porvoon Venetarvike

Jokikatu 31, keskusta,
puh. 019 524 3986, 0400 493 437
www.porvoonvenetarvike.com
Venetarvikkeet, -hoitotuotteet ja maalit,
kartat, köydet, kylmälaitteet, lämmittimet

Sea Service Oy

Havuharjuntie 3, Hamari, puh. 0400 714 378
www.vene-huolto.com

Techman Huolto-Service

Pajatie 3, Tarmola, telakka Tirmon Dyvikenissä
puh. 0400 504 092
Mercruiser, Mercury, Honda, perämoottorihuollot,
korjaukset ja varaosat. Veneensäilytys.

W-Elektro Oy Ab

Viilaajantie 1, Ölstens, puh. 0400 840 450
Kubota, Ardic, Eberspächer, Webasto-lämmittimet,
korjaamo ja varaosat, akut, startit,
laturit ja venesähkölaitteet

Loviisa tarjoaa veneilijälle sekä suojaisia saaristoreittejä että avoimia selkiä – ja matkan varrella paljon nähtävää. Kiinnitä veneesi vaikkapa Rönnsäsin laituriin ja kävele katsomaan vanhassa kivinavetassa sijaitsevaa Saaristomuseota. Loviisanlahden suulla veneilijää tervehtii yli 260-vuotias Svartholman merilinnoitus. Täyden palvelun vierassatama Laivasilta sijaitsee kaupungin keskustassa, vain puolen kilometrin päässä torilta.



Kabböle

Loviisan kaupungin kiinteistö- ja paikkatietoisto.

Kabböle

60° 18,3' N / 26° 04,9' E

Palvelusatama

Väyläsyväys: 1,5-3,0 m

Paikkaluku: 5 - 10

Kiinnitys: poiju, laituri / maksullinen

Lisätietoja: Café Kabböle Marina, Kabbölentie 1251

puh. 0400 701 570, 0400 615 255

www.kabbölemarina.fi



1 Café Kabböle Marina

2 Vieraslaiturit

Bockhamn

60° 16,0' N / 26° 00,2' E

Retkisarata

Väyläsyväys: 2 m

Kiinnitys: laituri, ankkuri, poiju, kiinnitysrenkas

Bockhamn sijaitsee Byön saarella.

Aluetta ylläpitää Uudenmaan virkistys-
alueyhdistys.



Lillfjärden

60° 16,5' N / 26° 06,0' E

Retkisarata

Kiinnitys: ankkuri, poiju, laituri, kiinnitysrenkas

Lillfjärdenin alue muodostuu Hästö, Fallhol-

menin ja Hamnholmenin saarista. Aluetta

ylläpitää Uudenmaan virkistysalueyhdistys.

www.uudenmaanvirkistysalueyhdistys.fi

Hästön:



Fallholmen:



Hamnholmen:



Rönnsä

60° 22,0' N / 26° 03,5' E

Vieraslaituri

Väyläsyväys: 2,5 m

Paikkaluku: 2-3

Kiinnitys: ankkuri

Laituri sijaitsee n. 1 km päässä

Rönnsäsin Saaristomuseosta.



Rönnsä

60° 22,3' N / 26° 03,2' E

Vieraslaituri

Väyläsyväys: 2-3 m

Paikkaluku: 2-3

Kiinnitys: poiju, kylkikiinnitys

Laituri sijaitsee Rönnsäsin vapaa-

ajanalueella, jossa on golf- ja

tenniskenttä ja lomamökkejä.



Backstensstrand

60° 25,6' N / 26° 02,9' E

Vieraslaituri

Väyläsyväys: 1,0-3,5m

Paikkaluku: 4-5

Kiinnitys: ankkuri, kylkikiinnitys (max 2h)

Laituri sijaitsee Pernajan kirkonkylässä



n. 1 km Bric & Brac
Pernajantie 275, 07930 Pernaja
puh. 040 766 1611



Rönnsäsin Saaristomuseo



Bockhamn

Loviisan kaupungin kiinteistö- ja paikkatietoistomisto.



- 1 **Laivasillan vierassataman satamaneuvonta / satamaisäntä**
puh. 0440 555 883
- 2 **Merenkulkumuseo**
Laivasilta, puh. 019 533 188, www.merenkulkumuseo.fi
- 3 **Kahvila Laivasilta**
Laivasilta, puh. 019 530 112, www.cdfastfood.fi
- 4 **Café-Restaurant Saltbodan**
Laivasilta, puh. 040 504 5051, 019 532 572, www.saltbodan.fi
- 5 **Bistro Cantor ja Ölvin Olut- ja Viinitupa**
Mariankatu 1, puh. 040 135 5003, 045 7734 2060, www.olvin.fi
- 6 **Tuhannen Tuskan Kahvila**
Poikkikuja, puh. 019 531 323, 044 019 5971, www.liisantalo.fi
- 7 **Loviisan matkailutoimisto**
Karlskronabulevardi 8, puh. 019 555 234, info@loviisa.fi, www.loviisa.fi
- 8 **Vieraslaituri**

Loviisan Laivasilta

60° 27,2' N / 26° 14,2' E

Vierasvenesatama

Väyläsyväys: 2 m

Paikkaluku: 55

Kiinnitys: poiju, aisa

Loviisan vierasvenesatama Laivasilta sijaitsee Loviisanlahden pohjukassa. Vuonna 2012 valmistui uusi huoltorakennus veneilijöille.

Laivasillan alueella on ravintoloita, merenkulkumuseo, puoteja ja näyttelyitä.

Satama on avoinna 1.6.–31.8. päivittäin.

15.–31.5. ja 1.–15.9. päivystys.

Laiturimaksut: 18 €/vrk, 9 €/päivä

Lisätietoja: puh. 0440 555 883

Palvelut satamassa:



Palvelut veneilijöiden oleskelutiloissa:



Tullisilta

60° 26,8' N / 26° 14,6' E

Vieraslaituri

Väyläsyväys: 2,7 m

Paikkaluku: 5

Kiinnitys: poiju, kylkikiinnitys

Tullisillan vierasvenelaituri sijaitsee

n. 200 m etelään Laivasillalta. Tullisillan vierasvenepaikat on tarkoitettu lähinnä isommille veneille. Satamamaksuun sisältyvät palvelut ovat tarjolla Laivasillalla.

Satama on avoinna 1.6.–31.8. päivittäin,

15.–31.5. ja 1.–15.9. päivystys.

Laiturimaksut: 18 €/vrk, 9 €/päivä

Lisätietoja: puh. 0440 555 883



(ks. muut palvelut Laivasillan kohdalta)

Tallbacka

60° 21,8' N / 26° 26,4' E

Kotisatama

Väyläsyväys: 2,5 m

Paikkaluku: 2 (laiturin päädyssä)

Kiinnitys: ankuri

Laiturimaksu: ilmainen



Lisätietoja:

Loviisan matkailutoimisto
Karlskronabulevardi 8
07900 Loviisa
puh. 019 555 234
info@loviisa.fi
www.loviisa.fi

Svartholman merilinnoitus



- 1 Näyttely: Svartholma - Sotilaiden, vankien ja matkailijoiden saari, II krs (Info)
- 2 Café Svartholm, puh. 040 359 3739, www.cafesvartholm.fi
- 3 Nuotiopaikka
- 4 Vieraslaiturit

VENEILIJÄN PALVELUT

Doyle Sail-Dynamics
Seppäläntie 47, keskusta
puh. 019 533 167
www.doylesails.fi
purjeneulomo

Ebba Möbel Production
Vanhankyläntie 820, Vanhakylä
puh. 040 533 5782
www.ebbamobel.fi
venevarhoilu, -istuimet ja -peitteet

Finnstar Boats
Peikkomäentie 38, Gislom
puh. 045 130 8042
www.finnstar.fi
alumiiniveneiden valmistus, myynti ja korjaus

Fors-Mek
Valkolammentie 2 A, Valko
puh. 019 515 908, 0400 496 930
www.forsmek.com
konepaja, veneiden korjaustyöt

Huonekalukonservointi Niko Niinioja
Ruukintie 11, Strömforsin ruukki
puh. 050 411 1245
www.konservointiniinioja.com
veneverhoilu

Lovesto
Insinöörintie 2, keskusta
puh. 019 533 353, 0400 102 157
perämoottorien huolto

Loviisan Veneveistämö
Patunankuja 18, Köpbacka
puh. 0400 408 496
www.loviisanveneveistamo.fi
venehuolto ja telakointi

M-Yachts
Valkolammentie 2, Valko
puh. 0400 714 003, 044 526 6720
www.m-yachts.fi
telakointi, talvisäilytys, venehuollot ja korjaukset

Norwoodin veneveistämö
Kralalandintie 144, Vahterpää
puh. 040 506 5279
www.norwood.fi
veneveistämö, puuveneiden korjaus ja entisöinti, talvisäilytys

Telakointi ja Huolto Tuomo Lempinen
Varvintie 42, Köpbacka
puh. 0400 714 049
venehuolto ja telakointi

Tikander Sea-Service
puh. 0400 674 358
henkilökuljetukset, hinaukset

Varvet Marina Shop
Aleksanterinkatu 4, keskusta
puh. 019 535 149
venetarvikekauppa

Värisilmä Loviisa
Kuningattarenkatu 3, keskusta
puh. 019 531 487
www.loviisanvarikauppa.com
venemaalit, sisustustarvikkeet

Svartholman merilinnoitus

60°22,8' N / 26° 18,1' E

Vieraslaituri
Väyläsyväys: 1,0-3,9 m
Paikkaluku: n. 70
Kiinnitys: poiju, aisa, kylkiikiinnitys

Svartholman linnoitussaari on mainio koko perheen veneilykohde. Linnoituksessa on näyttely, joka esittelee saaren historiaa. Saarella järjestetään opastettuja kävelykierroksia ja lastenseikkailuja ja siellä on myös kesäravintola. Laiturimaksu: ilmaiset vierasvenepaikat



MUITA PALVELUITA

Loviisan Kruunu-Apteekki
Kuningattarenkatu 15
puh. 019 531 275
www.kruunuapteekki.fi

Loviisan terveyskeskus
Öhmaninkatu 4
puh. 019 555 1

Loviisan tori
Avoinna
2.5.-31.8. ma-la klo 7-14
1.9.-30.4. ti, to ja la klo 7-13

R-kioski ja asiamiesposti
Brandensteininkatu 17

KÄYNTIKOhteita

Saaristomuseo
Kabbölenie 430, Rönnsås
puh. 040 760 2410

Merenkulkumuseo
Laivasilta 8, Laivasilta
puh. 019 533 188

Loviisan kaupungin museo
Puistokatu 2, keskusta
puh. 019 555 359

Vanha Makasiini
Markkinmäentie 476, Ahvenkoski
puh. 020 7699 179
kesäkahvila ja kalamyymäälä, veneiden kiinnitysmahdollisuus

PYHTÄÄ

Pyhtään edustan kauniista saaristosta löytyy veneilijöille hyviä paikkoja rantautumiseen ja retkeilyyn. Luonnonkaunista Kymijokea pitkin voi veneillä Pyhtään keskiaikaiselle kirkolle asti. Jokireitin puolivälissä pääsee kokeilemaan käsikäyttöisten Strukan pato- ja sulkulaitteiden toimintaa.



Kaunissaari

60° 20,6' N / 26° 46,7' E

Palvelusatama
Väyläsyväys: 1,9 – 2,4 m
Paikkaluku 30-50
Kiinnitys: aisa ja peräpoiju

Suosittu lomakohde Kaunissaari on kooltaan neljä neliökilometriä. Saaren pohjois- ja itärannat ovat hienoa hiekkarantaa. Satama sijaitsee saaren eteläkärjen kalastajakylässä. Kaunissaareen on kesällä hyvät vuoromoottoriyhteydet Kotkasta. Laiturimaksu: 18 euroa/vrk
Lisätietoja: www.kaunissaari.fi



- 1 Vierasvenesatama
- 2 Kauppa ja Kahvila Merituuli
- 3 Ravintola Kaunissaaren Maja
- 4 Saaristolaismuseumo
- 5 Galleria Mari
- 6 Kaunissaaren koulu

Lököre

60° 28,5' N / 26° 45,2' E

Kotisatama
Väyläsyväys: 1,2 m
Paikkaluku: 4
Kiinnitys: ankkuri

Lökören satama sijaitsee noin kilometrin päässä Siltakylän taajaman palveluista. Satamassa järjestetään vuosittain elokuussa Saaristomarkkinat.



KAUNISSAAREN PALVELUITA

Ravintola Kaunissaaren Maja
puh. 010 832 3510

Kaunissaaren kauppa
puh. 010 832 3520

Kahvila Merituuli
puh. 010 832 3520

Saaristolaismuseumo
puh. 045 277 2274

Galleria Mari
puh. 050 324 9396

Kaunissaaren Lomakeskus Oy
puh. 040 545 6348

Kaunissaaren koulu
puh. 0400 430 145



KAAKKO135°

Mäntyniemi

60° 25,0' N / 26° 38,5' E

Vieraslaituri

Väyläsyväys: 1,8 m

Paikkaluku: 33

Kiinnitys: peräpoiju, aisa, ankkuri

Mäntyniemi sijaitsee tieyhteydellä varustetussa Munapirtin saarella. Satamaan johtaa viitoitettu väylä. Mahdollisuus majoittumiseen ja ruokailuun terassilla varustetussa ravintolassa. Aamuisin on tarjolla suosittu veneilijän aamupala. Alueella on uimaranta ja tunnelmallinen grillikota, saunaosasto uima-altaalla sekä rantasauna.

Laiturimaksu: 12 €/vrk

Lisätietoja: Merihotelli Mäntyniemi, puh. 05 353 3100



Mäntyniemi

Keihässalmi

60° 25,9' N / 26° 39,3' E

Vieraslaituri

Väyläsyväys: 1,8-4 m

Paikkaluku: 4

Kiinnitys: ankkuri ja sivukiinnitys

Keihässalmi sijaitsee Munapirtin saaren ja mantereen välissä Kaunissaaresta koilliseen johtavan väylän itäpuolella. Laiturit ovat tukevia huolto- ja lastauslaitureita, joihin voi kiinnittyä tilapäisesti myös kyljittäin. Auton voi ajaa aivan veneen viereen.



Struka

60° 28,2' N / 26° 34,0' E

Vieraslaituri

Väyläsyväys: 1,0 m

Paikkaluku: 1-2

Kiinnitys: sivukiinnitys

Laituri sijaitsee Kymijoen varrella Strukan pato- ja sulkulaitteiden alapuolella.

Yöpyminen ja miehittämättömän veneen jättäminen kielletty.



Mustaviiri

60° 16,7' N / 26° 36,6' E

Retkisatama

Väyläsyväys: 1,2 m

Paikkaluku: 3

Kiinnitys: ankkuri

Mustaviiri on yksi Itäisen Suomenlahden kansallispuiston uloimmista saarista. Rantautuminen on mahdollista Kaiskerin puoleiseen rantaan. Saaren rannat ovat kivikkoiset, mutta länsirannalla on upeat kalliot. Saarella on sodanaikaisia rakennelmia, näkötorni, luontopolku, jatulintarha ja Unescon maailmanperintöluetteloon hyväksytty Struven kolmiomittausketjun mittauspiste.



Långön

60° 22,7' N / 26° 39,6' E

Suojasatama

Väyläsyväys: 1,2 m

Paikkaluku: 2

Kiinnitys: ankkuri

Saaren itärannalla on Pyhtään kunnan veneilijöiden käyttöön vuokraama alue, joka sijaitsee suojasataman vieressä. Alueella on laituri rantautumista varten.



Pyhtää

60° 29,5' N / 26° 32,5' E

Vieraslaituri

Väyläsyväys: 1,0 m

Paikkaluku: 1-2

Kiinnitys: ankkuri, sivukiinnitys

Laituri sijaitsee lyhyen kävelymatkan päässä

Pyhtään kirkonkylän keskustasta. ABC-aseman palvelut ovat noin kilometrin päässä.

Yöpyminen ja miehittämättömän veneen jättäminen kielletty.



RAVINTOLOITA JA KAHVILOITA MEREN RANNALLA

Merihotelli Mäntyniemi

Mäntyniementie 268, Munapirtti
puh. 05 353 3100

Ravintola Kaunissaaren Maja

puh. 010 832 3510

Kahvila Merituuli

Kaunissaari, puh. 010 832 3520

Next Hotel Patruunantalo

Kymijoen rannalla
Harjuntie 111, Pyhtään kirkonkylä
puh. 010 234 6710
avoinna tilauksesta

KÄYNTIKOhteita

Keskiaikainen harmaakivikirkko

Harjuntie 11, Pyhtää kk
puh. 05 343 1921

Pakkausmuseo

Harjuntie 111, Pyhtää kk
puh. 0400 650 140

Saaristolaismuseo

Kaunissaari, puh. 045 277 2274

Strukan sulut

Kymijoki, Suluntie

Sirius Sport Resort

Elämysurheilukeskus
Koitie 10, Pyhtää
www.siriussport.fi
avautuu kesällä 2013

VENEILIJÄN PALVELUT

Pyhtään Auto- ja Venesähkö Lonka

Kärriänmäentie 8
49220 Siltakylä
puh. 0400 650 183







Sanotaan, että Kotka on Suomen merellisin kaupunki. Kotkan edustalla avautuu 400 saaren muodostama monipuolinen saaristo, josta löytyy monta syytä rantautua. Merikaupunkia kannattaa katsoa myös maalta!



- 1 Sapokanlahden vieraslaiturit
- 2 Satamatoimisto
Cafe Laituri, puh. 045 349 2513
- 3 Kotkan Pursiseura, puh. 05 227 5700
Ravintola Meriniemi, puh. 045 341 9185
- 4 Kotkan Moottorivene-seuran palvelupiste
Polttoaineasema, septitankkien tyhjennys
puh. 050 516 0805
- 5 Saaristoliikenne
Kahvila-Ravintola Tulikukka, puh. 05 213 925
- 6 Kotka Maretarium, puh. 040 311 0330
Meri Café Kristina, puh. 05 212 115
Ravintola Wanha Fiskari, puh. 05 218 6585
- 7 Sapokan Vesipuisto
- 8 Uimala Katarina, puh. 05 234 4590
kesä-elokuussa maauimala
- 9 K-Supermarket Pooki
- 10 Linja-autoasema
- 11 Mansikkalahden uimaranta

Sapokanlahti

60° 27,4' N / 26° 57,4' E

Väyläsyväys 2,0-3,0 m

Paikkaluku 58

Kiinnitys: aisa

Sapokan palvelut ovat keskittyneet Meriniemen ympärille Sapokanlahteen. Vieraslaituri on merkitty sinisellä ankkurikilvellä. Kävelymatkan päässä sijaitsevat keskustan palvelut ja Kotkan mielenkiintoiset nähtävyydet kuten akvaariotalo Maretarium ja palkittu Sapokan vesipuisto. Historiallinen Katarinan polku kulkee sataman kautta.

Laiturimaksut: 20 € / vrk, 10 € / päivä

Lisätietoja: Cafe Laituri, puh. 045 349 2513



Sapokanlahti



Kotkan matkailutoimisto

Keskuskatu 6, puh. 05 234 4424

Avoinna ma-pe klo 9-16

26.6.-17.8. ma-pe klo 9-17, la 10-14





- | | |
|---|---|
| <p>1 Merikeskus Vellamon vieraslaituri
Merikeskus Vellamo
puh. 040 350 0497</p> <p>2 Ravintola Laakonki
puh. 010 832 3501</p> <p>3 Ravintola Kairo
puh. 05 212 787</p> <p>4 Galleria Uusikuva
puh. 05 234 4711</p> <p>5 Palotorninvuorenpuisto
näköalapaikka</p> <p>6 Kotkan kirkko
Kotkan kirjasto</p> | <p>7 Kotkan Valokuvakeskus
puh. 05 225 0221</p> <p>8 New Port Kotka vierassatama
puh. 05 225 0044
Extra Marine Oy
puh. 040 500 6181</p> <p>9 Suomen Puuvenekeskus</p> <p>10 Rautatieasema</p> <p>11 Kotkan ortodoksinen kirkko
Isopuisto</p> <p>12 Kotkan kauppatori
Kauppakeskus Pasaati</p> |
|---|---|

New Port Kotka

60° 28,1' N/26° 56,1' E

Väyläsyväys: 4-5 m

Paikkaluku: 30-40

Kiinnitys: aisa ja kylkikiinnitys

Satamassa on WIFI ja suihkut. Lisämaksusta: sauna.

Vierassatamassa on yhteensä 60 venepaikkaa, joista vierasvenekäytössä 30-40.

Laiturimaksu sisältää vartiointin sekä sähkö- ja vesiliittymät.

Lisätietoja: Kotka Yacht Store

puh. 040 0461 445, office@kotkayachtstore.fi

www.kotkayachtstore.fi



Merikeskus Vellamo

60° 28,4' N/ 26° 56,7' E

Väyläsyväys: 6,4-8 m

Paikkaluku 8

Kiinnitys: aisa ja lisäksi 30 m kylkikiinnitykseen

Merikeskus Vellamon vieraslaituri ei ole tarkoitettu yöpymiseen, vaan pysäköintipaikaksi museovierailun ajaksi.

Lisätietoja: Merikeskus Vellamo

puh. 040 350 0497

info@merikeskusvellamo.fi



Kilpisaari

60° 16,9' N/ 27° 18,9' E

Retkisatama Itäisen Suomenlahden kansallispuistossa. Saaren itäisimmässä kärjessä kiinnityslenkkejä. Kiviset rannat. Kansallispuiston suurin saari. Saarella nähtävillä sodan aikaisia raunioita.



New Port Kotka



Merikeskus Vellamo



Kilpisaari



Haapasaari

- 1 Vieraslaituri
Kirkko
- 2 Kauppa
- 3 Kioski
- 4 Kirjasto
- 5 Merivartioasema
- 6 Pro Patria

Haapasaari

60° 17,3' N/ 27° 11,9' E

Kirkonlahti: väyläsyväys 1,5-1,7 m
Paikkaluku: 18
Kiinnitys: ankkuri
Haapasaaren eteläreunaa kiertää kulukelpoinen salmi, josta kääntyy kauniiseen Kirkonlahteen 2,2 metrin syvyinen louhittu aukko. Vierassenelaituri on kirkon edessä ja toinen laituri saaren eteläpuolella. Rajamuodollisuuksia varten ajetaan merivartioston laituriin. Haapasaaristo sijoittuu osittain Itäisen Suomenlahden kansallispuiston alueelle. Saaren vanhalla koululla on Metsähallituksen luontotupa. Laiturimaksu: 7 € / vrk
Lisätietoja: Haapasaaren kioski, puh. 05 063 013



Langinkoski

60° 29,2' N/ 26° 53,5' E

Väyläsyväys: 1,0 m
Paikkaluku: 2-3
Kiinnitys: ankkuri ja sivu
Pieni vieraslaituri sijaitsee Kymijoen suiston Langinkosken haarassa virtaavan kosken äärellä. Se on kävelymatkan päässä keisari Aleksanteri III:n rakennuttamasta kalastusmajasta, joka toimii nykyisin museona. Alue on luonnonsuojelualuetta ja historiallisesti arvokasta koskimaisemaa.



Keisarinsatama

60° 28,6' N/ 26° 54,2' E

Väyläsyväys: 3,0 m
Paikkaluku: 8-10
Kiinnitys: aisa ja ankkuri
Kotkan Metsolassa luonnonkauniilla niemellä vain muutaman metrin päässä rantaviivasta on ravintola Keisarinsatama, jonka vieraslaituri on veneilijöiden käytössä.
Lisätietoja: Ravintola Keisarinsatama puh. 05 219 0333



Santalaituri

60° 26,1' N/ 26° 52,0' E

Väyläsyväys: 1,8 m
Paikkaluku: 2-4
Kiinnitys: sivu
Kotkan Mussalon sataman eteläpuolelta johtaa väylä luoteeseen Santalahden vieraslaituriin. Lähialueella on uimaranta, luontopolkuja, mini-golf, leirintäalue, mökkikylä saunoineen ja kahvioineen, hotelliravintola sekä Kotka Golf Center ja golfravintola.



Langinkoski



Haapasaari



Keisarinsatama



Varissaari

60° 26,8' N/ 26° 57,5' E

Väyläsyväys: 1,0-2,0 m

Paikkaluku: 6-10

Kiinnitys: ankkuri

Varissaari on linnoitussaari, jossa on Ruotsinsalmen merilinnoituksen linnakkeiden raunioita. Saareen ajetaan vuoromoottoriliikennettä ja siellä on laituri-paikkoja myös huviveneille. Varissaari sijaitsee Kotkan edustalla ja se on suosittu ulkoilukohde. Saareissa on kesäravintola, uimaranta ja grillipaikkoja, mutta yöpyminen saareissa on kielletty. Lisätietoja: puh. 05 212 766, aukioloaikojen ulkopuolella puh. 050 049 1544/Metsolan Merimatkat



Varissaari

Kukouri

60° 26,5' N/ 26° 58,7' E

Väyläsyväys: 1,5 m

Paikkaluku: 1-2

Kiinnitys: ankkuri

Kukouri on toinen Kotkan edustalla sijaitsevista linnoitussaarista. Kukourin punatiilinen pyöreä linnake, Fort Slava, valmistui 1794. Osa räjäytetyistä raunioista on korjattu ja puinen portti noudattaa ääriivioltaan alkuperäistä muotoa. Saareissa on muutama laituri paikka myös huviveneille.




Lehmäsaari

Lehmäsaari

60° 25,3' N/ 26° 59,4' E

Luonnonkauniiseen Lehmäsaaren retkisatamaan on helppo rantautua. Saaren luonto ja pitkä hiekkaranta soveltuvat retkeilyyn ja ulkoiluun.



Kukouri

VENEILIJÄN PALVELUT

Auto- ja Venepalvelu Silventoinen

puh. 040 065 6740

hinauspalvelut

www.hinauspalvelusilventoinen.fi

KorelaBoats Ky

Sikosaarentie 15, Munsaaari

puh. 05 228 5440, 044 033 3901

telakointipalvelut, korjaus- ja asennustyöt

www.korelaboats.fi

Kotkan Autosähkö Ky

Yrjönkatu 13, Hovinsaari

puh. 05 218 3440, 050 025 3777

Lekemarin

Seppolantie 5 B, Kymminlinna

puh. 020 779 1400

www.lekemarin.fi

Perämoottorihuolto Ky Mattsson

Valkamakatu 2, Hovinsaari

puh. 040 043 3019

Reijon Diesel Oy

Virsumäentie 81, Karhula

puh. 05 210 5700, 040 546 6451

diesel-laitteiden korjaukset, varaosat

www.reijondiesel.fi

Veleiro

Puolanlaituri, Hovinsaari, puh. 05 210 9555

moottorihuollot, veneiden talvisäilytys,

Volvo Penta -huoltopiste, veneilytarvikemyymälä

www.veleiro.fi

Kotka Sailing

puh. 044 078 7531

charter-purjehdusta, purjehduskoulutusta

www.kotkasailing.com

Kotkisatamat/venepaikat

puh. 040 124 3303 tai 040 088 3370

TUTUSTUMIS- JA KÄYNTIKOhteita

Haukavuoren näkötorni

Keskuskatu 51, keskusta
näköalatasanne, vaihtuvia taidenäyttelyitä,
italialainen ravintola la Majacca
www.lamajacca.com

Langinkosken keisarillinen kalastusmaja

Keisarinmajantie 118, Langinkoski

puh. 044 528 8050

www.langinkoskimuseo.com

Kymminlinnan kesäteatteri

Sutalantie 84, Kymminlinna

www.kymminlinnankesateatteri.fi

Kotka Golf Center

Santalahahti, Mussalo

puh. 05 210 3700

www.kymengolf.fi

Lomakylä Santalahahti

Santalahdentie 150, Mussalo


puh. 05 260 5055

www.santalahahti.fi



HAMINA

Hamina on historiallinen merenrantakaupunki, joka tarjoaa veneilijälle väljyyttä, luonnon rauhaa ja idyllisiä venesatamia. Omatoimiveneilijöille on tarjolla useita suojaisia maitinnousupaikkoja, ja reittiliikenne kuljettaa matkailijoita kesäisin Tervasaaresta Tammioon sekä Ulko-Tammioon. Haminan alueen noin neljänsataa saarta kätkevät suojiinsa ainutlaatuisen lintu- ja kasvilajiston. Tutustu Suomen sota- ja asutushistoriaan, seikkaile saariston luontopoluilla ja ihastu perinteikkään Tammion kalastajakylän elämään. Hurmaannu Haminan saaristoon!



Tervasaaren vierasvenesatama

60° 33,5' N/27° 11,1' E

Väyläsyväys 2,0-4,0 m, paikkaluku 41,
kiinnitys poiju ja sivukiinnitys

Kesäinen vierassatama Tervasaarella, noin kilometrin päässä Haminan keskustasta, tarjoaa veneilijöille kattavat palvelut. Alueella on venepaikkoja, veneasema, uimaranta, ja kahviloita sekä ravintoloita.

Laiturimaksua vastaan saa avaimen Veneasema Rampsin saniteettitiloihin (suihkut ja pesukoneet) sekä veneilijöiden taukopaikkaan. Maksuun sisältyy myös vesi, sähkö ja jätehuolto sekä saunan käyttö. Saunojen yhteydessä vuokrattavissa tupa ja keittiö max 15 hengelle. Satamassa on lisäksi septitankkityhjennys ja langaton Internetyhteys.

Laiturimaksut: 15 € - 20 €/vrk

Lisätietoja: **Veneasema Ramps**, puh 050 558 2880, www.rampsi.fi



- 1 Museolaiva m/s Merikarhu
- 2 Troolari Herring
- 3 Saaristoliikenne MeriSet, Suolamakasiini
- 4 S/s Hyökky ja m/s Brahe
- 5 Vanha Tullikamari ja Satamakonttori
- 6 Rantabaari "Varsovan laulu"
- 7 Pursiravintola Vannti
- 8 Tervasaaren kahvila
- 9 Septitankin tyhjennys
- 10 Saarikytti
- 11 Veneasema Ramps, Terassikahvila Aallokko ja sauna
- 12 Ulkogrilli
- 13 Uimaranta ja beachball-kenttä
- 14 Aallokko Caravan

VIERASVENEPAIKAT

- A** Rampsinkari (purjevenepaikat)
B Tervasaari (kylkipaikat)
C Yrjösenpohja (moottorivenepaikat)
D Pieni Vuohisaari (purjevenepaikat)



Tervasaari





- 1 Laituri
- 2 Veneiden kiinnitys
- 3 Jätepiste, käymälä, nuotiopaikka.



Majasaari-Nuokot

60° 27,8' N/27° 13,8' E, 60° 27,0' N/27° 13,7' E

Väyläsväys Majasaari 3,0 m, paikkaluku 30, kiinnitys: poiju ja sivukiinnitys
Väyläsväys Nuokot 2,0-4,0 m, paikkaluku 19, kiinnitys: ankkuri, poiju

Saariryhmä tarjoaa hienot puitteet retkeilyyn ja kalastukseen kaikkina vuodenaikoina. Alueeseen kuuluu noin 30 kaupungin omistamaa saarta. Majasaarta suositellaan pitempiaikaisille leiriytyjille ja suojaan laguunin muodostavia Nuokkoja lyhytaikaiseen oleskeluun. Majasaaren Maja toimii saariryhmän opastuskeskuksena. Luontoon voi tutustua useilla luontopoluilla. Majasaaren itärannalla on yhteysliikennelaituri ja aallonmurtaja, jossa on myös venepaikkoja. Nuokoissa kiinnittymispaikkoja on kalliossa ja kelluvassa huoltolaiturissa. Saariryhmän palveluvarustukseen kuuluvat katetut nuotiopaikat, käymälä, roskien keräyspiste ja kelluva septitankin tyhjennysasema.



Kuorsalo

60° 27,9' N/27° 23,9' E

Väyläsväys 0,8-2,3 m, paikkaluku 6, kiinnitys: ankkuri ja keulakiinnitys

Kuorsalon saari on ikivanha ankkuripaikka ja idäntien etappi. Patikkaretki sammaleisten, vanhojen metsien läpi saaren eteläpään entiselle luotsiasemalle tai vanhalle hautausmaalle palauttaa mieliin entisajan saaristolaiselämän. Veneilijät voivat rantautua saaren koillisrannalla sijaitsevaan vieraslaituriin.

Koivuluoto

60° 18.255' N , 27° 24.057' E

väyläsväys 2m
paikkaluku 3
kiinnitys: ankkuri

Koivuluoto on pieni luonnonkaunis saari Itäisen Suomenlahden kansallispuiston ulkolaidalla. Tyyneellä säällä saaren itäpuolelle voi rantautua itäkaakosta lähestyen. Saarella on jännittävä historia kalastuksen ja hylkeenpyynnin tukikohtana.



Lanskeri

60° 22,9' N / 27° 30,5' E

Kiinnitys: kallio+ankkuri.
Lanskeri on muodoltaan ja luonnoltaan kaunis, vaihteleva ja eläväinen saari. Etelässä korkeat kalliot, keskikohdan soraikko rantaniittyinen ja taas pohjoisosissa kalliota, mäntymetsää. Lähestyminen merikartan mukaan saaren itäpuolen keskiosaan. Huono tuulensuoja.





Hollantilaisia purjeveneitä vierailulla Tervasaassa

KAHVILOITA JA RAVINTOLOITA

Pursiravintola Vantti

Pieni Vuohisaari, puh. 040 1402 273
venekuljetus Tervasaaren laiturista
Avoinna kesäkauden touko-syyskuu.

Terassikahvila Aalokko

Tervasaari
puh. 050 558 2880
Veneasema Rampsin yhteydessä, polkupyörien ja
pelin vuokraus, lasten leikkipaikka.
Avoinna kesäkauden, touko-syyskuu.

Tervasaaren kahvila

Tervasaari
puh. 050 375 7486

Keskustassa

Haminan Varuskuntakerho,

Kadettikoulunkatu 3
puh. 05 353 9353

Ravintola Rosso,

Isoympyräkatu 15
puh. 010 763 5900
www.rosso.fi

Lounasravintola Ruokataivas

Wanha Työski, Sibeliuskatu 28
puh. 044 345 6228
www.ruokataivas.fi

Torikahvilat kauppatorilla

Kahvila Kesähelmi,
puh. 040 509 7032
Kahvila Tori,
puh. 044 055 0729

Konditoria-kahvila Huovila

Fredrikinkatu 1
puh. 05 344 0930

Raati-Cafe Kaneli

Raatihuoneentori 1
puh. 040 199 1298

Kahvila Varvara

Puistokatu 2
puh. 05 231 1044

Puistokahvila

Isoympyräkatu 17
puh. 05 357 7175

PALVELUJA VENEILIJÄLLE

J. Purho Oy

puh. 05 730 0700
Laivasillankatu 2
Venevarusteet ja -tarvikkeet, huolto ja varaosat.
www.jpurho.fi

Seppälän Venetarvike Oy, Neuvoton

puh. 010 422 6550
Mäkelänkankaantie 18
Venevarusteet ja -tarvikkeet, varaosat,
moottorihuollot ja -korjaukset.
www.venetarvike.eu

Konepiste J&J Rajala

puh. 044 040 0855
Kauppakeskus Itäväylä, Helsingintie 1
Venevarusteet ja -tarvikkeet, huolto ja varaosat.
www.konepisterajala.fi

SeaFox M. Repo Ky

puh. 05 285 722, 040 0486 328
Teollisuuskatu 10 A
Venevarusteet ja -tarvikkeet, huolto ja varaosat.
www.seafox-kotka.com

JKC Motors

puh. 0400 489 769
Venemoottoreiden huollot, asennukset ja
korjaukset, liikkuva huoltoauto.
www.jkcmotors.fi





Haminan saaristoa



Tammion ranta-aitat

Tammio

60° 25,0' N/27° 25,2' E

Väyläsväys 3,0 m, paikkaluku 6, kiinnitys: poiju

Tammion kalastajakylässä voi tuntea aitoa saaristolaisenkeä. Kesäkuun heleänä päivänä kävely saaren huumaan tuoksuvilla, kauniilla sireenikujuilla on elämys. Vanhassa kalamajassa sijaitsee saariston elämää esittelevä kotiseutumuseo. Museon aukioloaikoja voi tiedustella numerosta 040 735 7731. Tammion kalastajakylän suojaksi on rakennettu aallonmurtaja, johon vierasveneet voivat kiinnittyä.



MUUT PALVELUT

Ensiapu/Terveysasema, Reutsinkatu 1
Ensiapupäivystys klo 8-22 puh. 05 749 3217
Yöpäivystys 22-8, Kymenlaakson keskussairaala, Kotkankatu 41, puh. 05 220 5000

Taksi, Rautatiekatu 2 (linja-autoasema), puh. 106 9041
Ulataksi, puh. 05 10041

KÄYNTIKOhteita

Kauppatori, kesäperjantaisin ohjelmallinen iltatori
Kauppiaantalomuseo, Kasarminkatu 6
Kaupunginmuseo, Kadettikoulunkatu 2 b
Pietarin ja Paavalin ortodoksinen kirkko, Raatihuoneentori 2
Marian kirkko, Pikkuympyräkatu 36 (Suljettu remontin takia joulukuuhun 2013 asti.)
Johanneksen kirkko, Raatihuoneentori 10
Haminan 1700-luvun linnoitus
Hamina Bastioni -tapahtuma-areena
Museoalus s/s Hyökky ja m/s Merikarhu, Tervasaari
Tammion kotiseutumuseo, Tammion saari

Kävely vanhassa Haminassa, karttoja infopisteissä
Kirkkojärven luontopolku, karttoja infopisteissä

Ulko-Tammio

60° 21,0' N/27° 27,4' E

Väyläsväys 1,0-3,0 m, paikkaluku 15, kiinnitys: ankuri ja keulakiinnitys

Ulko-Tammio on Itäisen Suomenlahden kansallispuistoon kuuluva upea, luonnonkaunis saari, joka hurmaa vaatimamman retkeilijän. Saaren karut rantakalliot ja rehevät lehdot hakevat vertaistaan vaikuttavuudessaan. Ulko-Tammion alue on oiva kohde myös lintujen tarkkailijoille, alueen lintukanta on monipuolinen ja runsas. Museotykit ja toisen maailmansodan aikainen, miehistösuojaus tarkoitetu luola kertovat alueen sotahistoriasta. Ulko-Tammion luoteislaidalla on suojainen lahdenpoukama vierailuvia veneilijöitä varten. Saaren itärannalla on myös laituri veneiden kiinnitykseen, grillikatso, käymälä, infopiste ja luontopolun lähtöpaikka.



HAMINAN MATKAILU- JA TAPAHTUMATOIMISTO

Raatihuoneentori 16
49400 Hamina
puh. 040 199 1330
matkailu@hamina.fi
www.hurmaavahamina.fi, www.visithamina.fi



VIROLAHTI

Virolahti satamineen ja saaristoineen tarjoaa veneilijälle rajan eksootikkaa ja erilaista. Monipuolisen historian ja luonnonkauneutensa ansiosta Virolahti on kiinnostava veneilykohde. Sijaintinsa puolesta Virolahti tarjoaa hyvän välitappimahdollisuuden Saimaan kanavan liikenteeseen ja Venäjälle veneiltäessä.



Klamilan satama

KLAMILAN PALVELUT (1,6 km satamasta)

Satamasta Klamilan kylään on kävellen matkaa 1,3 - 1,6 km, riippuen kohteesta. Veneilijöitä kiinnostavia palveluja:

Kylätupa, Museotie 1878 (infokeskus):

Kylätuvalla on mm. fax, puhelin, internet-yhteys, kopiokone, matkamuistoja, käsitöitä ym. Avoimna kesäisin ti-to 9.30-13.30, pe 13.00-20.00. Puh. 05 357 3103.

Kauppa: Sale, avoimna ma-la 7-21, su 9-21.

Huoltoasema, baari, posti: Avoimna joka päivä 9-18.

Kesätori: kesä-elokuu pe 18-19.30.

Taksi: Virolahti ULA keskus puh. 106 421

Klamila

60° 30,4' N / 27° 28,9' E

Suomenlahden suosikkisatama 2010-2012

Väyläsyväys 2,5 m

Paikkaluku: 15

Kiinnitys: keulalaituri ja peräpoiju

Laiturimaksu: 6e/vrk

Länneestä tultaessa ensimmäinen pysähdyspaikka Virolahdella on Klamilan satamassa, jossa on sodan aikana toiminut laivastomme tykkiveneiden ja muiden aluksien suoja-asatama. Nykyään se on kunnan suurin satama, joka pystyy palvelemaan keskikokoisia matkustaja-aluksiakin. Matkaa kylän keskustaan on 1,6km. Lisätietoja:



Klamila, Pyölinjoki

60° 30,8' N / 27° 28,3' E

Väyläsyväys: 1,2 m

Paikkaluku: 1-2

Kiinnitys: sivukiinnitys

Pienemmillä aluksilla voi jatkaa Klamilan satamasta viitoitettua väylää pitkin kohden kylän keskustaa.



Hurppu

60° 29,6' N / 27° 44,6' E

Väyläsyväys: 3,0 m, asiointilaituri

Hurpun niemen kärjessä sijaitsee Hurpun rajavartioasema. Matkalla on navigoitava tarkasti, koska ollaan lähellä valtakunnan rajaa. Reitin varrella voi havaita lukuisia vartiotorneja ja joskus vartioaluksiakin.

Rajavartioasema puh. 071 872 6110



Ukkosaari

Ukkosaari

60° 34,7' N / 27° 44,2' E

Väyläsyväys: 1,5 m

Paikkaluku: 4

Kiinnitys: aisa ja sivukiinnitys

Ukkosaaren ponttonilaituri on Suomen merialueen itäisin vieraslaituri.





Virojoki

L Vieraslaiturit molemmin puolin jokea



Virojoki

Santio

60° 27,4' N / 27° 43,5' E

Väyläsyväys: 2,4 m
Paikkaluku: 6-8, sivukiinnitys
Kiinnitys: sivukiinnitys

Veneilijän ollessa matkalla rajan yli Venäjälle, on Santion saareen mahdollista saada passi- ja tullitarkastus ilmoittamalla siitä tuntia ennen Hurlpun rajavartioasemalle

1 Linja-autoasema / Kahvila / Nuorisotila
Virojoentie 7, puh. 05 357 1244

2 Terveysasema
Itätie 13, puh. 020 692 345

3 Apteekki
Virojoentie 14, puh. 05 357 1120

4 Vierasvenelaituri
Opintie 4, puh. 05 347 1777

5 K- Extra Joutsen ja asiamiesposti
Reemiläntie 1, puh. 05 357 1160

6 Virojoen Leipä Ky
Itätie 2, puh. 05 347 1755

7 Veli Saarisen puisto / Kain Tapperin suunnittelema silta
Rantatie

8 Ravintola Wirta
Virojoentie 14, puh. 05 347 1777

9 S-Market / Alko / ABC automaattiasema / R-kioski Itätie 1

10 Expert J Kuntsi Oy
Itätie 5, 05 357 1197

11 KoneOlli Oy, koneliike ja konehuolto
Virojoentie 5, 040 674 7111

12 R. Hallikainen Ky, ST1 huoltoasema, rautakauppa
Virojoentie 17 B, 05 741 0400

13 Virojoen Pikku-Hukka Ky, kahvila, pizzeria
Virojoentie 17, 05 357 1483

14 Osuuspankki
Opintie 1, 010 257 7401

Virojoki

60° 35,0' N / 27° 42,7' E


Väyläsyväys: 1,1 m, keulalaituri, peräankkuri
Paikkaluku: 3-5
Kiinnitys: keulalaituri, peräankkuri
Ukkosaaresta voi veneilijä jatkaa Virojokea pitkin vilkkaaseen Virojoen kylätaajamaan asti. Siellä ovat alueen tärkeimmät ja monipuolisimmat palvelut lähietäisyydellä. Joen varrella on kaksi vierasvenelaituria. Ennen vierasvenelaituria on kävelysilta, jonka alikulkukorkeus on 4,5m, normaalivehdellä.



Virolahdella sekä naapurikunta Miehikkälässä voi tutustua Suomen sotahistoriaan museoissa, jotka ovat osa sodanaikaista puolustusasemaa.

Virolahden Bunkkerimuseo
Puh. 05 749 12, www.bunkkerimuseo.fi

Miehikkälän Salpalinjamuseo
Puh. 05 749 01, www.salpalinjamuseo.fi



Virojoki

Suuri-Pisi

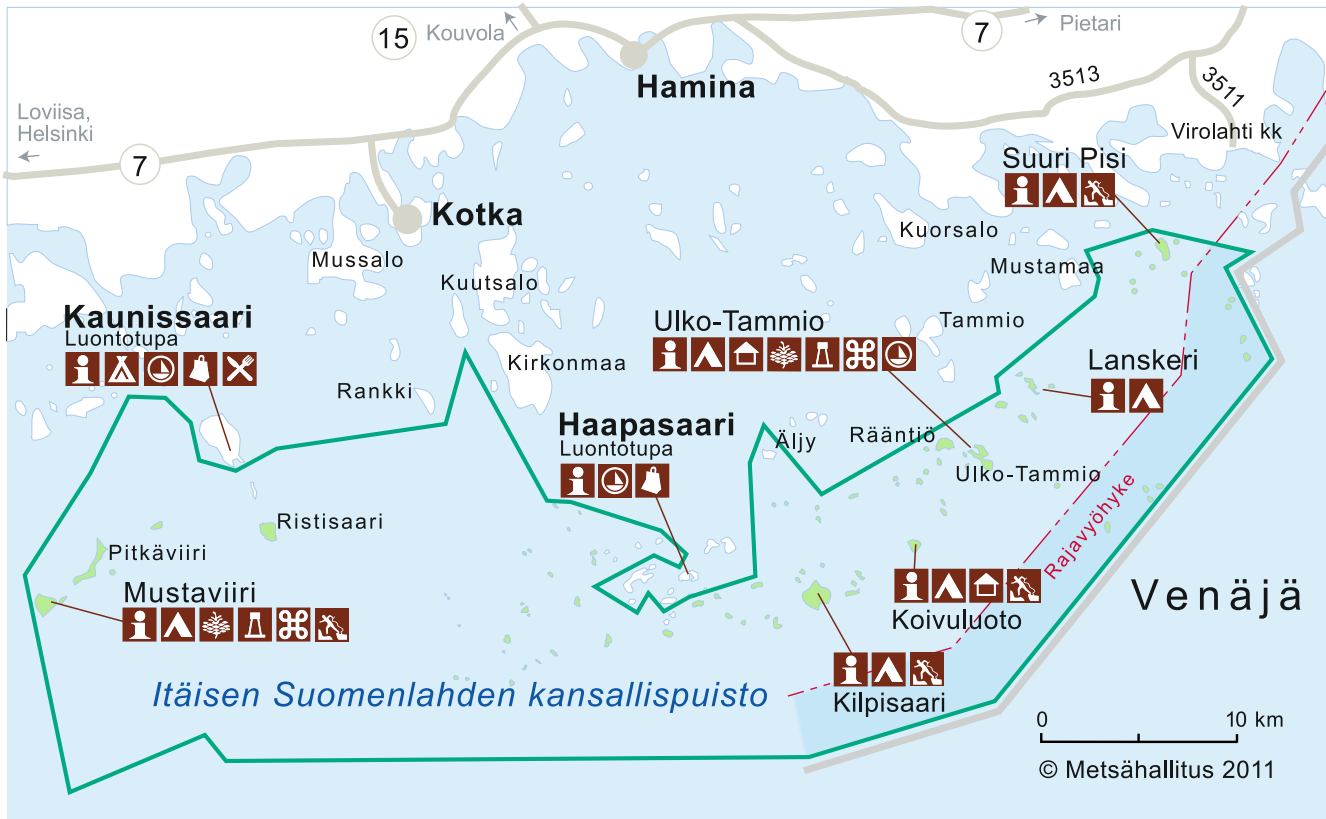
60° 27,0' N / 27° 38,1' E

Kiinnitys: ankkuri
Pisin saaret ovat kuuluisia mm. Ruotsin kuninkaan vierailusta alueella sekä sodan aikaisista tapahtumistaan. Sen aikaisia rakennelmia voi vieläkin havaita saareissa kävellessään. Suuri-Pisi on kooltaan veneilijää suosiva ja pystyy antamaan suojaa kovallakin tuulella.



Lisätietoja:
Virolahden kunta/matkailu,
puh. 05 749 12
matkailu@virolahti.fi
www.virolahti.fi

Itäisen Suomenlahden kansallispuisto



Itäisen Suomenlahden kansallispuisto (perustettu 1982) on tunnettu monipuolisesta linnustostaan ja sotahistoriastaan. Parhaan kuvan Itäisen Suomenlahden kansallispuistosta saa liikkumalla veneellä puiston alueella. Ulko-Tammion saareen pääsee kesäisin myös vuoroveneellä.

Itäisimpien rannikkokuntien uloimman saariston käsittävän kansallispuiston sata saarta ja luotoa sijaitsevat hajallaan laajalla, 60 km:n levyisellä merialueella, kaukana mantereesta ja asutuista saarista. Kansallispuisto kuuluu Itämeren suojelusopimuksen mukaiseen Itämeren tärkeimpien suojelualueiden verkkoon.

Joissakin saarissa on palveluita, kuten tulipaikkoja polttopuineen ja käymälöitä. Puolet luodoista on kesäaikaan mairin-nousukiellossa lintujen pesimärauhan turvaamiseksi.

Lisätietoja Itäisen Suomenlahden kansallispuistosta

Luontotuvat Kaunissaaressa ja Haapasaaressa.

Maretariumin info: info@maretarium.fi, 040 311 0330

Ulko-Tammion opas (kesäisin) 040 5685 777

www.luontoon.fi/itainensuomenlahti

www.surffaakaakkoon.fi

VENEILY RAJOJEN YLI



Huvialusten rajatarkastukset

Suomeen saapuminen ja Suomesta lähteminen

Pääsäännön mukaan merialueen kautta maahan tulevan huvialuksen on ylitettyään sisäisten aluevesien ulkorajan kuljettava lyhintä julkista kulkuväylää rajanylityspaikkaan rajatarkastusta varten. Maasta lähtevän huvialuksen on puolestaan käytävä rajatarkastuksessa ennen maasta poistumista ja käytettävä lyhintä julkista kulkuväylää sisäisten aluevesien ulkorajan yli.

Edellä mainitusta pääsäännöstä on poikkeuksia. Suurin osa Euroopan unionin jäsenvaltioista soveltaa ns. Schengenin säännöstöä, jolla sisärajatarkastukset on poistettu kyseisten valtioiden välillä. Schengenin säännöstöä soveltavat tällä hetkellä EU-maista Alankomaat, Belgia, Espanja, Italia, Itävalta, Kreikka, Latvia, Liettua, Luxemburg, Malta, Portugali, Puola, Ranska, Ruotsi, Saksa, Slovakia, Slovenia, Suomi, Tanska, Tšekki, Unkari ja Viro, mutta eivät Englanti ja Irlanti. EU:n ulkopuolisista maista Schengenin säännöstöä soveltavat Islanti, Norja ja Sveitsi.

Saimaan kanavan veneliikenneohjeet

Saimaan kanavavaltuutetun toimisto hoitaa kulkulupa-asiat ja Saimaan kanavan vuokra-alueeseen liittyvät hallinnolliset asiat sekä opastaa huviveneilijöitä (ohjeet).

Saimaan kanavavaltuutetun toimiston yhteystiedot ovat:

Itäinen Kanavatie 2, Lappeenranta

Puh. 05 458 5170

Faxi 05 436 8068

saimaankanava@lvm.fi

Saimaan kanavan veneliikenneohjeet löytyvät Liikenne- ja viestintäministeriön Liikenneviraston sivulta:

www.liikennevirasto.fi/kanavat



Tarkemmat, viralliset ohjeet huviveneilijöille Rajavartiolaitoksen sivulta:
http://www.raja.fi/ohjeita/ohjeita_veneilijoille



Sipoon kunta / matkailu

Puh. 09 235 31
info@sipoo.fi
www.sipoo.fi



Porvoon matkailutoimisto

Puh. 040 489 9801
tourist.office@porvoo.fi
www.visitporvoo.fi



Loviisan matkailutoimisto

Puh. 019 555 234
info@loviisa.fi
www.loviisa.fi

Pyhtään kunta / matkailu

Puh. 05 4601 5600
info@pyhtaa.fi
www.pyhtaa.fi



Kotkan matkailutoimisto

Puh. 05 234 4424
matkailu@kotka.fi
www.visitkotka.fi
www.facebook.com/visitKotka



**Haminan matkailu-
ja tapahtumatoimisto**

Puh. 040 199 1330
matkailu@hamina.fi
www.visithamina.fi

Virolahden kunta / matkailu

Puh. 05 749 12
info@virolahti.fi
www.virolahti.fi

Kaakko135°-matkailuneuvonta

Puh. 040 135 6588
info@kaakko135.fi
www.kaakko135.fi